

































































Tagestour Über den Achenpass

Fahrzeug: Rennrad langsam; Optimierung: Standard
Dauer: 3:56 h; Strecke: 73,9 km

Nr.		Uhrzeit	km	Beschreibung	Delta
1		10:59	0,0	D 83646 Bad Tölz Bockschützstraße	1,9
2		11:07	1,9	bei D 83646 Wackersberg/ Bocksleiten	1,5
3		11:11	3,5	bei D 83646 Wackersberg/ Bibermühle	2,3
4		11:18	5,8	bei D 83646 Wackersberg/ Arzbach	3,5
5		11:31	9,2	in Lenggries einfahren in Kreisverkehr	0,0
6		11:32	9,3	1. Möglichkeit aus Kreisverkehr ausfahren auf Wegscheider Straße (St2574)	0,2
7		11:32	9,5	bei D 83661 Lenggries	0,2
8		11:33	9,7	rechts abbiegen auf Schützenstraße	0,5
9		11:33	10,1	bei D 83661 Lenggries	0,1
10		11:35	10,3	rechts halten auf Scharfreiterstraße	0,5
11		11:35	10,8	links abbiegen auf Waldfriedhofstraße	0,0
12		11:35	10,8	bei D 83661 Lenggries	0,0
13		11:37	10,9	links abbiegen auf Scharfreiterstraße	0,6
14		11:37	11,4	bei D 83661 Lenggries/ Anger	0,4
15		11:39	11,9	in Anger links abbiegen auf Sylvensteinstraße	0,0
16		11:39	11,9	bei D 83661 Lenggries/ Anger	0,7
17		11:41	12,5	in Wies halb links abbiegen auf Wies	0,1
18		11:42	12,7	geradeaus weiter	0,2
19		11:42	12,9	bei D 83661 Lenggries/ Holz	5,7
20		12:00	18,6	bei D 83661 Lenggries/ Rauchenberg	4,4
21		12:16	23,1	bei D 83661 Lenggries/ Fall	7,2
22		12:41	30,2	an Grenze D - D geradeaus weiter auf L28	0,1
23		12:50	30,3	links abbiegen auf B181 Achenwald	1,4
24		12:51	31,7	an Grenze A - A geradeaus weiter auf B307	0,1
25		12:55	31,8	bei D 83708 Lenggries/ Achenwald Gzg	1,0
26		12:58	32,8	bei D 83708 Kreuth/ Glashütte	1,4
27		12:58	34,2	in Glashütte links abbiegen auf Glashütte	0,0
28		12:58	34,2	bei D 83708 Kreuth/ Glashütte	0,0
29		12:59	34,3	links abbiegen auf B307 Glashütte	2,9
30		13:05	37,1	bei D 83708 Kreuth/ Bayerwald	5,1

Nr.		Uhrzeit	km	Beschreibung	Delta
31		13:18	42,2	rechts abbiegen	0,0
32		13:18	42,3	bei D 83708 Kreuth/ Wildbad Kreuth	0,0
33		13:20	42,3	halb rechts abbiegen auf B307	2,0
34		13:23	44,3	bei D 83708 Kreuth	1,9
35		13:28	46,2	in Scharling links abbiegen auf Nördliche Hauptstraße	2,3
36		13:38	48,5	in Reitrain halb links abbiegen auf B307	0,9
37		13:39	49,5	links abbiegen auf B318 Wiesseer Straße	0,0
38		13:40	49,5	bei D 83700 Kreuth/ Weissach	3,2
39		13:50	52,7	in Bad Wiessee halb rechts abbiegen auf B318 Sanktjohanserstraße	1,8
40		13:55	54,5	bei D 83707 Bad Wiessee	2,0
41		14:02	56,5	in Holz links abbiegen auf Holzer Straße	1,0
42		14:09	57,6	bei D 83707 Bad Wiessee/ Holz	0,9
43		14:11	58,5	bei D 83703 Gmund am Tegernsee	0,3
44		14:15	58,7	links abbiegen auf Kaltenbrunner Straße (St2366)	0,7
45		14:17	59,5	in Finsterwald links abbiegen auf Tölzer Straße (St2365)	0,4
46		14:18	59,8	bei D 83703 Gmund am Tegernsee/ Finsterwald	3,9
47		14:29	63,7	in Waakirchen links abbiegen auf B472 Tölzer Straße	0,2
48		14:29	63,9	bei D 83666 Waakirchen	0,3
49		14:30	64,2	halb links abbiegen auf B472 Tölzer Straße	2,2
50		14:36	66,3	rechts halten auf Tegernseer Straße	0,7
51		14:37	67,1	bei D 83677 Reichersbeuern	2,2
52		14:43	69,3	bei D 83677 Greiling	0,9
53		14:48	70,2	rechts abbiegen auf B472	1,4
54		14:50	71,6	in Bad Tölz geradeaus weiter	0,0
55		14:50	71,6	bei D 83646 Bad Tölz	0,6
56		14:51	72,2	halb rechts abbiegen auf Sachsenkammer Straße (St2072)	0,8
57		14:53	73,0	geradeaus weiter auf Peter-Freisl-Straße	0,0
58		14:53	73,0	bei D 83646 Bad Tölz	0,0
59		14:53	73,0	halb links abbiegen auf Wachterstraße	0,5
60		14:55	73,5	halb links abbiegen auf Säggasse	0,1
61		14:55	73,6	rechts abbiegen auf Marktstraße	0,1
62		14:55	73,8	einfahren in Kreisverkehr	0,0
63		14:55	73,8	1. Möglichkeit aus Kreisverkehr ausfahren auf Bockschützstraße	0,1
64		14:55	73,9	D 83646 Bad Tölz Bockschützstraße	0,0